







खाता विवरण (अप्रमाणित प्रति)

ग्राम का नाम : मिरानपुर पिनवट	परगना : (बिजनौर)	तहसील : सरोजनी नगर	जनपद : लखनऊ	फसली वर्ष : 1425-1430	भाग : 1	खाता संख्या : 00054
खातेदार का नाम / पिता पति संरक्षक का नाम / निवास स्थान	खसरा संख्या	क्षेत्रफल (हे.)	आदेश	टिप्पणी		
श्रेणी : 1-क / भूमि जो संक्रमणीय भूमिधरो के अधिकार में हो।						
चन्दुपाल / खुशाल / नि.दरोगाखेडा म.ग्राम फिन्ज इन्फ्रा स्टेटस प्रा.लि. / राजेन्द्र कुमार जैन / नि. 2ए/8, आजाद नगर, कानपुर रामनेत्र / कुंवरलाल / नि. 300 अमीनगंज बनौगा तह. बी.के.टी, लखनऊ	210	1.6390				
योग	1	1.6390				
Disclaimer:				 		
Software Powered By: National Informatics Center, Uttar Pradesh State Unit, Lucknow.						



खाता विवरण (अप्रमाणित प्रति)

ग्राम का नाम : मिरानपुर पिनवट	परगना : (बिजनौर)	तहसील : सरोजनी नगर	जनपद : लखनऊ	फसली वर्ष : 1425-1430	भाग : 1	खाता संख्या : 00008
खातेदार का नाम / पिता पति संरक्षक का नाम / निवास स्थान	खसरा संख्या	क्षेत्रफल (हे.)	आदेश	टिप्पणी		
श्रेणी : 1-क / भूमि जो संक्रमणीय भूमिधरो के अधिकार में हो।						
अखन इन्फ्रा डेवलपर्स प्रा.लि. / शिरीष गर्ग / कार्या. सी.200 मिरालानगर, लखनऊ	259/8स	0.2530				
डी.पी.जी. इन्फ्रा स्ट्रक्चरस / शिरीष गर्ग / कार्या. 1/93 विजय खण्ड गोमतीनगर, लखनऊ						
योग	1	0.2530				
Disclaimer:				 		
Software Powered By: National Informatics Center, Uttar Pradesh State Unit, Lucknow.						



खाता विवरण (अप्रमाणित प्रति)

ग्राम का नाम : मिरानपुर पिनखट परगना : (मिजनौर) तहसील : सरोजनी नगर जनपद : लखनऊ फसली वर्ष : 1425-1430 भाग : 1 खाता संख्या : 00360

खातेदार का नाम / पिता पति संरक्षक का नाम / निवास स्थान खसरा संख्या क्षेत्रफल (हे.) आदेश टिप्पणी

श्रेणी : 4-क(ख) / अन्य भूमि ।

सीलिंग की अतिरिक्त घोषित भूमि //

1स	6.8420
3	0.0890
5	0.1520
7	0.0380
11स	0.4550
13स	1.3950
14	0.1010
34/706	0.2400
33/5	1.0520
155	0.2530
157/3	1.6000
172	0.1250
173	0.1250
174स	0.1140
178	0.1010
202	0.0940
249	0.1200
250	0.5310
251	0.1250
252	0.7000
253/2	0.0630
254/3	0.0150
258	0.1770
259/6	2.3210
260	0.2290
268	0.1810
269/1	0.1260
270	0.2460
277	0.0360
278/2	0.8290
279	0.0640
280	1.2840
282	0.0480
283	0.0110
289	0.0170
290	0.0340
292/5	0.3740
293/1	0.1390
297/7	0.7960
307/4	2.6200
325	1.8700
335	0.1010
336/8	1.1790
337/5	0.7970
338/13	0.8750
339	2.2250

Disclaimer:

Software Powered By: National Informatics Center, Uttar Pradesh State Unit, Lucknow.



खाता विवरण (अप्रमाणित प्रति)

ग्राम का नाम : मिरानपुर पिनबट	परगना : (बिजनौर)	तहसील : सरोजनी नगर	जनपद : लखनऊ	फसली वर्ष : 1425-1430	भाग : 1	खाता संख्या : 00360
			341/4	0.1900		
			345/2	0.8690		
			348/4	0.4430		
			351/4	0.0680		
			360/6 मि.	0.2910		
			372	1.3160		
			384/2	0.2530		
			385	1.2900		
			672/2	0.3040		
			678	0.0320		
			680/2	0.0380		
			686	0.1260		
			687	0.0890		
			688	0.0250		
			675	0.5020		
			307.	0.0630		
			11सं	1.2530		
			157सं	1.7700		
			165	0.9480		
			157सं.	0.7590		
			159 सं	0.0630		
			160 सं	0.0030		
			170 सं	0.0130		
योग			69	41.6170		

Disclaimer:

Software Powered By: National Informatics Center, Uttar Pradesh State Unit, Lucknow.





खाता विवरण (अप्रमाणित प्रति)

ग्राम का नाम : मिरानपुर पिनवट	परगना : (बिजनौर)	तहसील : सरोजनी नगर	जनपद : लखनऊ	फसली वर्ष : 1425-1430	भाग : 1	खाता संख्या : 00227
खातेदार का नाम / पिता पति संरक्षक का नाम / निवास स्थान	खसरा संख्या	क्षेत्रफल (हे.)	आदेश	टिप्पणी		
श्रेणी : 1-क / भूमि जो सार्वजनिक भूमिधरो के अधिकार में हो।						
रामनेश / कुचरलाल / नि. 300 अमानीगंज, बनौगा, बकशीका तालाब, लखनऊ	176/1	0.0130				
	176/2	0.0250				
	263	0.1830				
	261/2	0.2150				
	261	0.0310				
योग	5	0.4670				
Disclaimer:						
Software Powered By: National Informatics Center, Uttar Pradesh State Unit, Lucknow.						



खाता विवरण (अप्रमाणित प्रति)

ग्राम का नाम : मिरानपुर पिनवट परगना : (बिजनौर) तहसील : सरोजनी नगर जनपद : लखनऊ फसली वर्ष : 1425-1430 भाग : 1 खाता संख्या : 00373

खातेदार का नाम / पिता पति संरक्षक का नाम / निवास स्थान	खसरा संख्या	क्षेत्रफल (हे.)	आदेश	टिप्पणी
--	-------------	-----------------	------	---------

श्रेणी : 6-2 / अकृषिक भूमि - स्थल, सडकें, रेलवे, भवन और ऐसी दूसरी भूमियां जो अकृषिक उपयोगों के काम में लायी जाती हैं।

चक्रमार्ग //

34	0.2010	आदेश बहवाला खाता सं. 92 पर दर्ज है। ह.र.का. 18.07.16
39	0.0590	
49	0.1940	
53	0.0350	
90	0.0350	
207	0.0700	
208	0.2340	
216	0.0730	
223	0.1540	
231	0.2160	
241	0.1410	
265	0.0290	
266	0.0330	
287	0.0330	
298	0.0490	
306	0.0820	
309	0.0190	
312	0.0460	
496	0.0540	
502	0.0230	
507	0.0310	
453	0.0610	
513	0.0310	
514	0.0810	
536	0.0610	
538	0.0460	
545	0.0210	
643	0.0780	
659	0.0060	
663	0.0110	

योग

30 2.2070

Disclaimer:

Software Powered By: National Informatics Center, Uttar Pradesh State Unit, Lucknow.

